

Landkreis Mansfeld – Südharz - Die Landrätin -

Verordnung

zur Aufhebung der Beschlüsse zur Unterschutzstellung von Baumnaturdenkmalen in der Lutherstadt Eisleben inklusive der zugehörigen Ortsteile sowie Neuverordnung von Bäumen als Baumnaturdenkmale

Gemäß § 22 Abs. 2 Bundesnaturschutzgesetz (BNatSchG) vom 29.07.2009 (BGBl. I, S. 2542) in der zurzeit geltenden Fassung i. V. m. § 15 Abs. 1 Nr. 2 f Naturschutzgesetz des Landes Sachsen-Anhalt (NatSchG LSA) vom 10.12.2010 (GVBl. S.569) in der zurzeit geltenden Fassung wird durch den Landkreis Mansfeld – Südharz als untere Naturschutzbehörde folgende Verordnung erlassen:

§ 1 Aufhebung der Baumnaturdenkmale

Der Schutzstatus der Bäume, die in den nachstehenden Verordnungen/ Beschlüssen als Baumnaturdenkmale ausgewiesen wurden, wird für die Gemarkungen der Lutherstadt Eisleben mit den jeweiligen Ortsteilen aufgehoben:

- Verordnung über die Sicherung von Naturdenkmalen im Mansfelder Seekreis vom 12.09.1934 einschließlich der Nachtragsverordnungen.
- Beschluss des Rates des Kreises Eisleben vom 17.07.1985 (Beschluss-Nr. 186-25/85) und seiner Ergänzung vom November 1986.
- Beschluss des Rates des Kreises Querfurt vom 02.06.1982 – Erklärung von Einzelbäumen, Baumgruppen, naturnahen Flächen, geologischen und hydrologischen Objekten zu Naturdenkmalen.

Der überwiegende Teil der mit diesen Beschlüssen und Verordnungen unter Schutz gestellten Baumnaturdenkmale im Geltungsbereich dieser Verordnung genügen nicht mehr den Anforderungen an ein Baumnaturdenkmal gem. § 28 Abs. 1 BNatSchG. Für diese Bäume entfällt der Schutzzweck, so dass der Schutzstatus als Baumnaturdenkmal aufzuheben ist.

Alle im Zusammenhang mit der Ausweisung als Baumnaturdenkmal bestehenden Beschränkungen und Verbote entfallen. Je nach Lage und Größe der Bäume unterliegen diese nunmehr innerhalb der bebauten Ortsteile der Zuständigkeit der Stadt Eisleben und außerhalb der Baumschutzverordnung des Landkreises Mansfeld - Südharz.

§ 2 Neuverordnung von Bäumen als BND - Schutzgegenstand -

- (1) Die in der Anlage dieser Verordnung aufgeführten Bäume werden als Baumnaturdenkmale unter Schutz gestellt. Der Schutzbereich der Naturdenkmale erstreckt sich auch auf die Flächen unter der Baumkrone (Traufbereich) sowie auf einen 2 m breiten Sicherheitsstreifen über den Traufrand der jeweiligen Bäume.
- (2) Die Standorte der Baumnaturdenkmale sind in den mit veröffentlichten Karten eingetragen.
- (3) Ausfertigungen der Karten werden bei der unteren Naturschutzbehörde des Landkreises Mansfeld-Südharz aufbewahrt. Die Karten können dort kostenlos eingesehen werden.

§ 3 Schutzzweck

Zweck dieser Verordnung ist der Schutz und Erhalt der unter Schutz gestellten Bäume

1. aus wissenschaftlichen, naturgeschichtlichen oder landeskundlichen Gründen oder
2. wegen ihrer Seltenheit, Eigenheit oder Schönheit.

§ 4 Verbote

- (1) Die Beseitigung eines Naturdenkmals sowie alle Handlungen, die zu einer Zerstörung, Beschädigung oder Veränderung des Naturdenkmals oder seiner geschützten Umgebung führen können, sind verboten.

Hierzu zählen insbesondere:

1. die Errichtung baulicher Anlagen, auch wenn sie keiner Baugenehmigung oder Bauanzeige bedürfen sowie das Anlegen von Leitungen aller Art,
2. das Anbringen von Plakaten, Bild- und Schrifttafeln, Spielgeräten und anderen Gegenständen,
3. das Aufschütten, Abgraben, Ausschachten, Verfestigen, Versiegeln, Verdichten oder anderweitige Veränderungen der Bodengestalt,
4. das Befahren und das Abstellen von Fahrzeugen aller Art sowie die Lagerung von Materialien,
5. das Verändern des Wasserhaushaltes,
6. das Verletzen des Wurzelwerks oder der Rinde, das Aufasten oder Abbrechen von Zweigen,
7. das Entfachen und Betreiben offener Feuerstellen,
8. die Anwendung von Pflanzenschutz- einschließlich Schädlingsbekämpfungsmitteln sowie von sonstigen chemischen Substanzen,
9. der Einsatz von Streusalzen.

§ 5 Zulässige Handlungen

Unbeschadet der artenschutzrechtlichen Bestimmungen gemäß §§ 39 und 44 BNatSchG sind die nachfolgenden Maßnahmen zulässig:

1. fachgerechte Pflege-, Erhaltungs- und Sanierungsmaßnahmen durch die Eigentümer bzw. Nutzungsberechtigten in Abstimmung mit der unteren Naturschutzbehörde,
2. unaufschiebbare Maßnahmen zur Abwehr einer gegenwärtigen Gefahr i. S. des Gesetzes über die öffentliche Sicherheit und Ordnung des Landes Sachsen-Anhalt (SOG LSA). Sie sind der unteren Naturschutzbehörde des Landkreises unverzüglich anzuzeigen,
3. Maßnahmen zur Kennzeichnung der Naturdenkmale durch die untere Naturschutzbehörde,
4. Nutzungen von bestehenden Anlagen (Wege) innerhalb der geschützten Umgebung, die für diese bestimmte Art der Nutzung vorhanden sind und durch die das Baumnaturdenkmal nicht zerstört, beschädigt, verändert oder nachhaltig gestört wird,
5. Sonstige Maßnahmen, zu deren Durchführung eine gesetzliche Verpflichtung besteht; diese sind hinsichtlich des Zeitpunktes und der Ausführung vor Beginn der Arbeiten mit der unteren Naturschutzbehörde abzustimmen. Die Abstimmung entfällt bei Abwendung einer gegenwärtigen Gefahr.

§ 6 Pflege und Erhaltungsmaßnahmen

- (1) Die Unterschutzstellung entbindet die Eigentümer bzw. die Nutzungsberechtigten nicht von der Verkehrssicherungspflicht.
- (2) Eigentümer und sonstige Nutzungsberechtigte haben die von der unteren Naturschutzbehörde zur Erhaltung, Pflege und Entwicklung angeordneten Maßnahmen zu dulden.

§ 7 Befreiungen

- (1) Von den Verboten gemäß § 4 dieser Verordnung kann die untere Naturschutzbehörde auf Antrag Befreiung gewähren, wenn
 1. dies aus Gründen des überwiegenden öffentlichen Interesses, einschließlich solcher sozialer und wirtschaftlicher Art, notwendig ist oder
 2. die Durchführung der Vorschriften im Einzelfall zu einer unzumutbaren Belastung führen würde und die Abweichung mit den Belangen von Naturschutz und Landschaftspflege vereinbar ist.
- (2) Die Befreiung kann mit Nebenbestimmungen, wie Auflagen, Bedingungen und Befristungen versehen werden. Die Untere Naturschutzbehörde kann auch nachträglich Auflagen erteilen.

§ 8 Ordnungswidrigkeiten

- (1) Ordnungswidrig handelt, wer vorsätzlich oder fahrlässig
 1. einem Verbot gemäß § 4 dieser Verordnung zuwiderhandelt, ohne dass eine Befreiung nach § 7 dieser Verordnung gewährt wurde,
 2. zulässige Handlungen gemäß § 5 Nr. 1 und 5 dieser Verordnung vornimmt, ohne diese vorher mit der unteren Naturschutzbehörde abgestimmt zu haben.
 3. der nach § 6 Abs. 2 dieser Verordnung bestehenden Duldungspflicht zuwiderhandelt.
- (2) Die Ordnungswidrigkeit kann gemäß § 65 Abs. 2 NatSchG LSA in den Fällen des § 65 Abs. 1 Nr. 1 NatSchG LSA mit einer Geldbuße bis zu 10.000 Euro und in den Fällen des § 65 Abs. 1 Nr. 5 NatSchG LSA mit einer Geldbuße bis zu 50.000 Euro geahndet werden.

§ 9 Inkrafttreten

Diese Verordnung tritt am Tage nach ihrer Bekanntmachung im Amtsblatt des Landkreises Mansfeld-Südharz in Kraft.

Sangerhausen, den

Dr. Angelika Klein

27.1.2018



Verordnung
zur Aufhebung der Beschlüsse zur Unterschutzstellung von Baumnaturdenkmälern
in der Lutherstadt Eisleben inklusive der zugehörigen Ortsteile sowie
Neuverordnung von Bäumen als Baumnaturdenkmale

Baumnaturdenkmale der Lutherstadt Eisleben und der dazugehörigen Ortsteile

BND-Nr.	Bezeichnung	Gemarkung	Flur	Flurstück
MSH 047	Roßkastanie (Straße nach Schwittersdorf)	Hedersleben	3	33
MSH 048	Sommerlinde (Schenkberg)	Hedersleben	5	231
MSH 049	Linden am Lindenplatz (13 alte Sommerlinden)	Wolferode	4	201

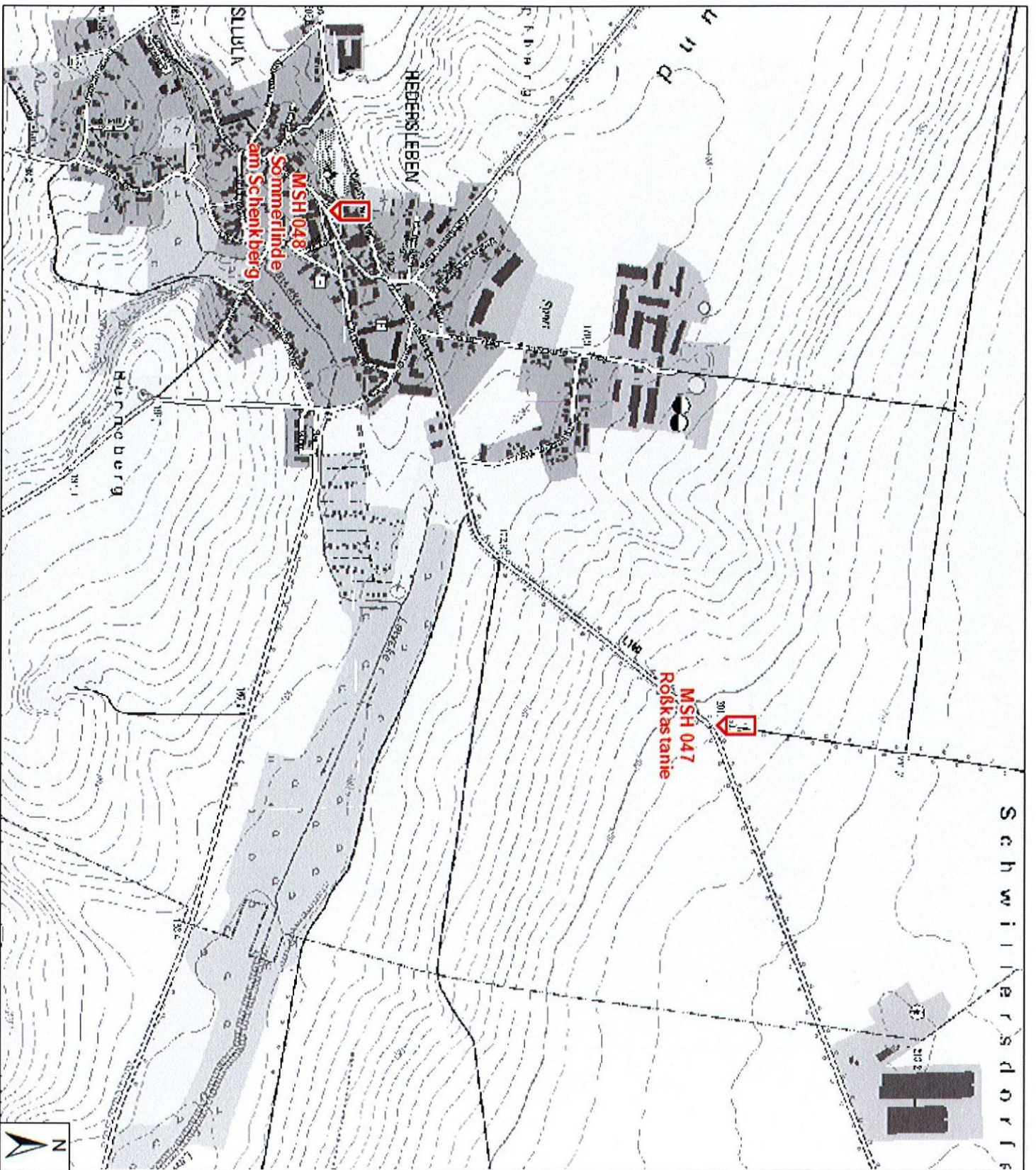
Sangerhausen, den 28.08.2019

Dr. Angelika Klein



Dr. Angelika Klein

(Siegel)



Landkreis
Mansfeld-Südharz

Neuverordnung von
Baumnaturdenkmälern
nach § 28 BNatSchG



Baumnaturdenkmal

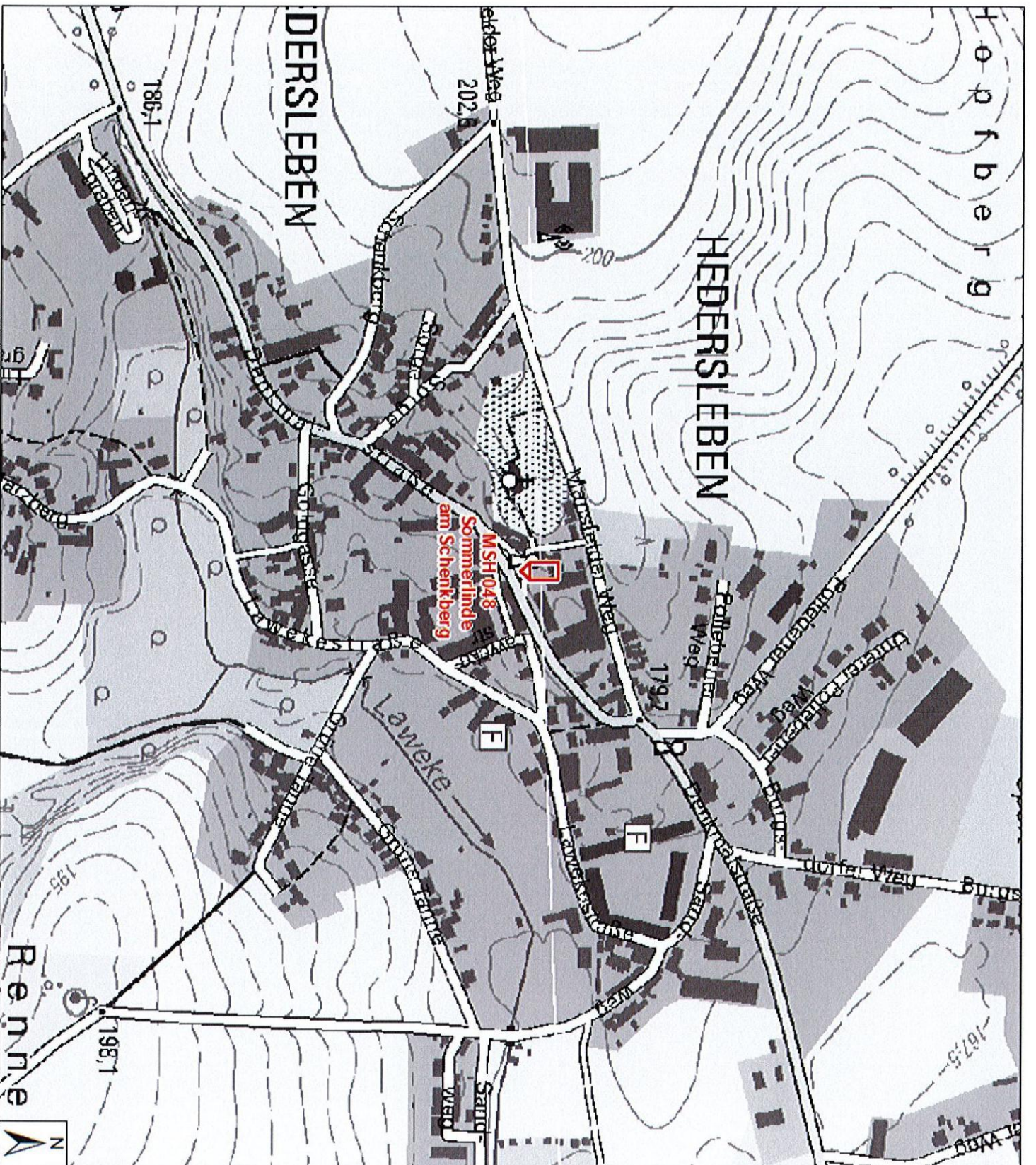
Sangerhausen, den

28.8.2019

D. Angelika Klein
Landrätin



@MLU_LSA (www.mlu.sachsen-anhalt.de)
@GeoBasis-DE / VermGeo_LSA
[2012, A18-38915-2009-14]
(www.vermgeo.sachsen-anhalt.de)
@Landkreis_Mansfeld-Südharz



Landkreis
Mansfeld-Südharz

**Neuerordnung von
Baumnaturdenkmälern
nach § 28 BNatschG**



Baumnaturdenkmal

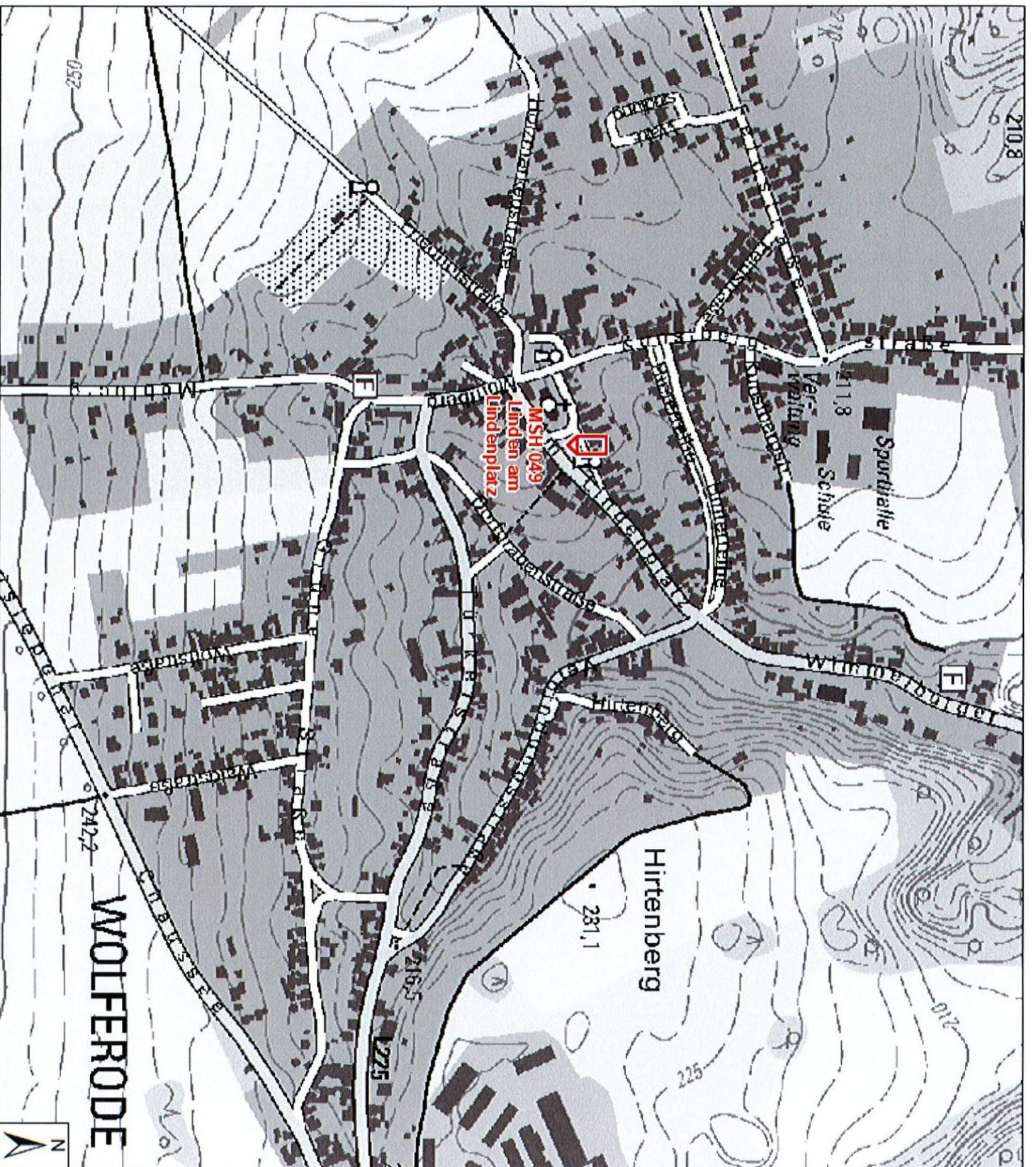
Sangerhausen, den

22. 8. 19

Dr. Angelika Klein
Landrätin



© MLU LSA (www.mlu.sachsen-anhalt.de)
 © Geo Basis-DE / LVermGeo LSA
 [2012, A18-38915-2-009-14]
 (www.lvermgeo.sachsen-anhalt.de)
 © Landkreis Mansfeld-Südharz



Landkreis
Mansfeld-Südharz

**Neuerordnung von
Baumnaturdenkmälern
nach § 28 BNatschG**



Baumnaturdenkmal

Sangerhausen, den

28.8.2015

Dr. Angelika Klein
Landrätin



© MLU LSA (www.mlu.sachsen-anhalt.de)
© GeoBasis-DE / LVermGeo LSA
[2012, A18-38315-2009-14]
(www.lvermgeo.sachsen-anhalt.de)
© Landkreis Mansfeld-Südharz